

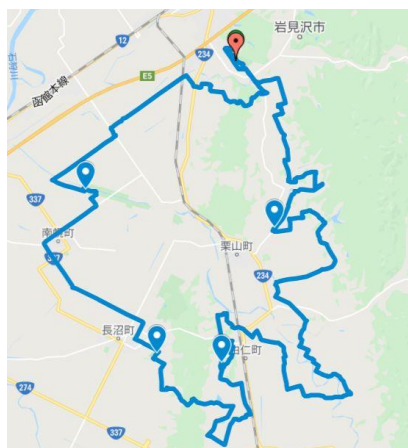
北海道そらちグルメフォンド

幻の2020コースを走ろう！

ロングコース

◎距離：121km
◎獲得標高：564m

例年に比べて標高控え目？
でもなぜか脚にくる～！



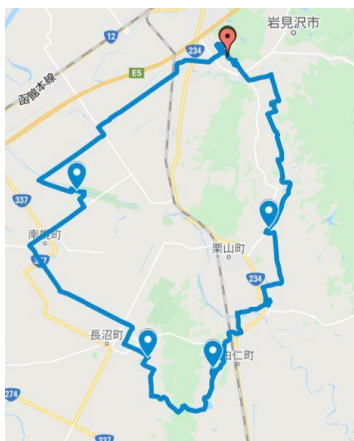
GoogleMap

Xplova

ミドルコース

◎距離：74km
◎獲得標高：362m

ロングのつらい所カットして
いいところ取り！



GoogleMap

Xplova

ショートコース

◎距離：52km
◎獲得標高：176m

ショートと言っても50オーバー
それがSGFクオリティ。



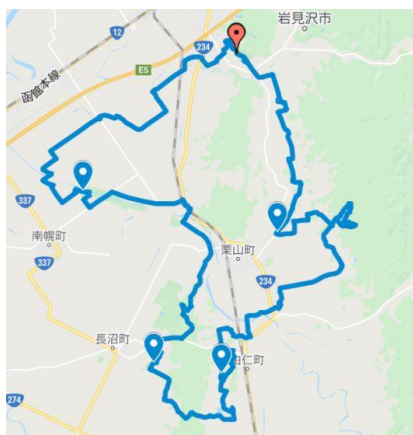
GoogleMap

Xplova

グラベルコース

◎距離：103km
◎獲得標高：592m

オプションから専用コースに昇格！
熊鈴推奨！



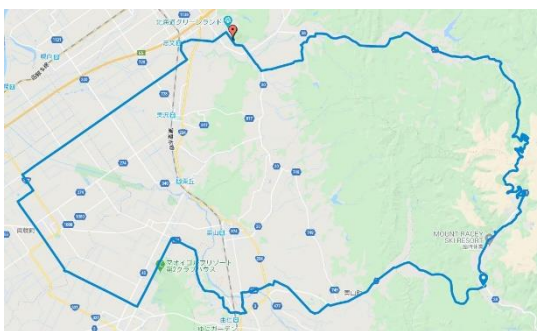
GoogleMap

Xplova

ハーパーエキセントリックフォンド

◎距離：102km
◎獲得標高：831m

前半は平坦基調、なのにドクターに
ジワジワ離される恐怖味わってほしかった～



GoogleMap

Xplova

※試走検証を重ねていないブラッシュアップ前のコースです。道路工事の場合などもありますので、十分注意をして走行してください。

※万一の事故などに対して一切責任を負いませんのでご了承ください。

※地図データでは北海道グリーンランド内のルートを含んでおりますがグルメフォンド当日以外は走行できませんのでご了承ください。

※地図データにエイド予定個所を表記しておりますが、グルメフォンド当日以外はエイドは設置しておりませんのでご了承ください。

※「北海道スタイル」を守り、感染拡大防止に十分配慮してサイクリングをおたのしみください。